



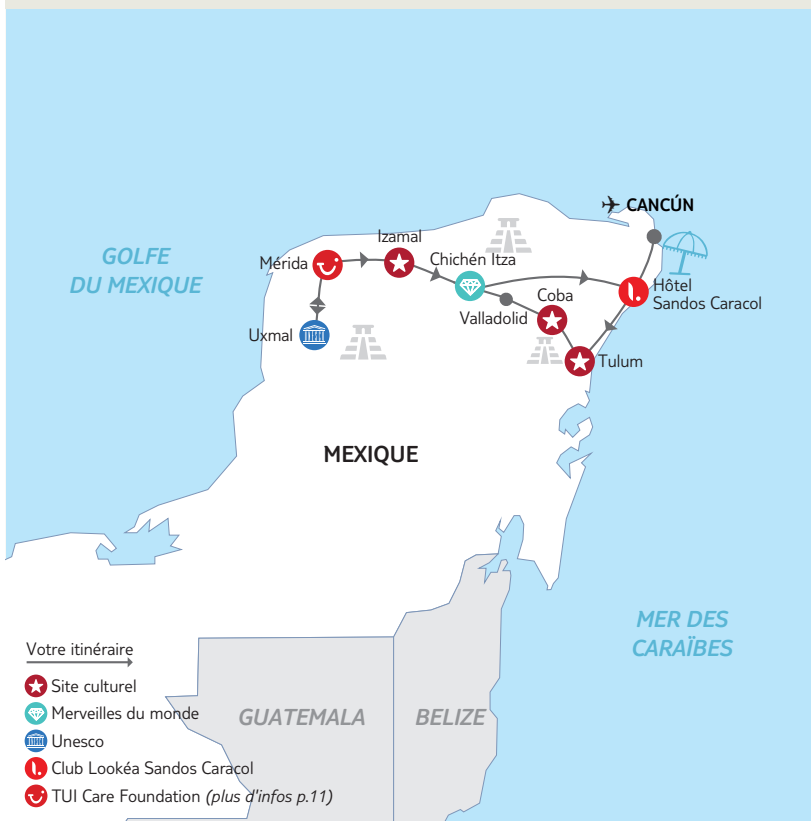
Mexique

Merveilles du Mexique

Valable pour les départs du 10/01/2026 au 05/12/2026 inclus

Nombre de participants : Minimum : 3 / Maximum : 26


Traditions : 2/5 Enfants à partir de 7 ans



Explorez la péninsule du Yucatán : Tulum dominant la mer turquoise, la mystérieuse Cobá, l'emblématique Chichén Itzá et la préservée Uxmal. Découvrez villes coloniales, cenote rafraîchissante et gastronomie locale avant de vous détendre trois nuits au Club Lookéa Santos Caracol Eco Resort, avec accès direct à une plage de sable blanc.

Les INCONTOURNABLES Nouvelles Frontières

- Le groupe limité à 14 participants à certaines dates.
- Les quatre sites mayas incontournables du Yucatán : Cobá, Tulum, Uxmal et Chichén Itzá.
- Le village d'Izamal avec ses maisons de couleur ocre.
- La visite des ruines de Cobá à vélo.
- La cenote Saamal, une expérience de baignade unique et insolite.
- La découverte de l'artisanat traditionnel, un projet soutenu par la TUI Care Foundation.
- Le cadre enchanteur où la végétation est reine au Club Lookéa Santos Caracol Eco Resort.



Jour 1 : France – Cancún (20 km / environ 30h)

Envol pour Cancún.
Arrivée et transfert à l'hôtel.
Dîner et nuit.



Jour 2 : Cancún – Tulum – Cobá – Mérida (400 km / environ 5h15)

Route pour Tulum. **Visite du site archéologique de Tulum** qui surplombe une cote découpée, une plage scintillante bordée de palmiers et des eaux turquoise. La taille modeste des édifices, leur architecture postclassique et leurs ornements ne rivalisent certes pas avec d'autres constructions plus anciennes et plus ambitieuses, mais leur emplacement a de quoi couper le souffle. Les iguanes sont les véritables maîtres des lieux (possibilité de baignade si le temps le permet).

Déjeuner.

Direction Cobá pour une visite guidée à vélo du site enfoui dans la forêt. Cité prestigieuse à une époque, elle fait maintenant l'objet de fouilles attentives. Celles-ci ont permis de dégager une pyramide haute de 42 mètres – un record archéologique au Yucatán –, un bastion étagé de neuf terrasses et un jeu de pelote. Les larges voies pavées de calcaire découvertes ici sont plus nombreuses que nulle part ailleurs. Route en direction du sud de l'État du Quintana Roo.

Poursuite vers Mérida. Installation pour 2 nuits à l'hôtel.

Dîner et nuit.



Jour 3 : Uxmal – Mérida (170 km / environ 2h30)

Route pour Uxmal. **Visite du site d'Uxmal**, considéré par certains comme l'un des plus beaux sites mayas du Yucatán pour son cadre naturel exceptionnel, dévorée par la forêt tropicale après l'arrivée des Espagnols. Sa structure la plus célèbre est la pyramide ovale du magicien de 35 m de haut, dominant le quadrilatère du couvent remarquablement bien conservé avec ses murs intérieurs et extérieurs richement sculptés. De l'autre côté de la place centrale, juste au-delà du terrain de jeu de balle, se trouve le palais du gouverneur avec son toit richement décoré.

Déjeuner dans un restaurant local, où vous pourrez assister à la démonstration du "cochinita", préparation à base de viande typique de la péninsule du Yucatán.

Retour vers la "ville blanche" de Mérida, la capitale du Yucatán, pour profiter d'une visite du centre-ville historique, avec sa cathédrale élevée à l'emplacement d'un temple maya. Vous découvrirez le Zócalo, bordé par quelques-uns des plus beaux édifices coloniaux de la ville. Arrêt dans le plus emblématique glacier de Mérida avec possibilité de déguster une glace (en supplément), puis découverte de l'artisanat mexicain fabriqué par des artistes indépendants issus de communautés mayas, dans le respect des principes du commerce équitable. En collaboration avec la Casa Donia Way, **le projet Tui Colourful Cultures Mexico** (initiative soutenue par la TUI Care Foundation) célèbre l'héritage traditionnel maya à travers la création du personnage "Way Tun", qui va contribuer à préserver et à partager la culture maya, unique, diverse et indigène, avec les habitants et les touristes.

Dîner et nuit à l'hôtel.



Jour 4 : Mérida – Izamal – Chichén Itzá – Valladolid

(185 km / environ 2h45)

Ce matin, découverte d'un cimetière maya, avec ses tombes aux couleurs vives et très décorées. Puis, arrêt à **Izamal**, où l'on retrouve le charme discret des petites villes provinciales au temps de la colonie. Poursuite vers **Chichén Itzá**, classée au Patrimoine Mondial de l'UNESCO et qui figure parmi les **sept nouvelles merveilles du monde**. Visite des ruines de cette ancienne cité étendue sur plus de 300 hectares, qui fut fondée vers 540 après J.C. par des tribus mayas venues du sud.

Déjeuner.

Poursuite vers **Valladolid**.

Dîner et nuit à l'hôtel.



Jour 5 : Valladolid – Cenote Saamal – Club Lookéa Sandos

Caracol Eco Resort (150 km / environ 2h)

Début de matinée libre dans la charmante ville coloniale de Valladolid.

Déjeuner à la Hacienda Selva Maya.

Puis, découverte de l'une des particularités naturelles de la région du Yucatán : le cenote ! Ces puits d'eau douce sont considérés par les mayas comme des lieux sacrés (possibilité de se baigner). Poursuite de l'itinéraire vers Playa del Carmen.

Installation pour 3 nuits au Club Lookéa Sandos Caracol Eco Resort, en formule tout inclus 24h/24.



Jours 6 à 8 : Club Lookéa Sandos Caracol Eco Resort

Séjour libre au club Lookéa Sandos Caracol Eco Resort, en formule tout inclus.

Au cœur d'une jungle sauvage et protégée, à seulement 15 min en voiture ou en taxi du centre animé de Playa del Carmen, ce club sera l'endroit idéal pour vous détendre après ce voyage à la découverte des sites mayas. Plongez dans un cadre enchanteur où la végétation est reine, parcourez les sentiers pédestres et pistes cyclables, rafraîchissez-vous au cours d'une baignade dans un cenote, initiez-vous à la culture maya... Le Sandos Caracol saura séduire tous les membres de la famille avec ses activités ludiques et sportives.

L'hôtel dispose de 955 chambres dont 100 réservées au Club Lookéa en hiver et 70 en été. Les chambres sont réparties en différentes catégories dans 78 petits bâtiments de 3 étages. Wifi gratuit dans tout l'hôtel.




Jour 8 : Club Lookéa Sandos Caracol Eco Resort – Cancún

(50 km / environ)

Selon votre horaire de vol, transfert vers l'aéroport de Cancún.

Vol retour pour la France et nuit à bord.



Jour 9 : Arrivée en France.

À noter : Le véhicule sera adapté au nombre de participants. L'ordre des visites du programme peut être réadapté selon l'évolution des horaires opérés par les compagnies aériennes, les conditions météorologiques et les événements exceptionnels. Le transfert retour est regroupé avec d'autres voyageurs.

EXTENSION(S) OPTIONNELLE(S)

Séjour balnéaire à Playa Del Carmen • 7 nuits

MEXCT60S


Jour 8 à Jour 15 :

Séjour libre de 7 nuits au club Lookéa Sandos Caracol Eco Resort, en formule tout inclus.

Au cœur d'une jungle sauvage et protégée, à seulement 15 min en voiture ou en taxi du centre animé de Playa del Carmen, ce club sera l'endroit idéal pour vous détendre après ce voyage à la découverte des sites mayas. Plongez dans un cadre enchanteur où la végétation est reine, parcourez les sentiers pédestres et pistes cyclables, rafraîchissez-vous au cours d'une baignade dans un cenote, initiez-vous à la culture maya... Le Sandos Caracol saura séduire tous les membres de la famille avec ses activités ludiques et sportives.

L'hôtel dispose de 955 chambres dont 100 réservées au Club Lookéa en hiver et 70 en été. Les chambres sont réparties en différentes catégories dans 78 petits bâtiments de 3 étages. Wifi gratuit dans tout l'hôtel.

Pour plus d'informations, veuillez vous reporter à notre Brochure Clubs - Collection 2026.



INFORMATIONS PARTICULIÈRES

REPAS

Pension complète du dîner du jour 1 au déjeuner du jour 5 ; en formule tout inclus 24h/24 dès votre arrivée à l'hôtel le jour 5, et ce jusqu'à l'heure de votre départ le jour 8

En cas d'arrivée tardive le jour 1, le dîner pourra être servi sous forme de panier repas froid.

IMPORTANT

Une taxe de sortie de l'État du Quintana Roo doit être payée en ligne avant le départ (259 MXN par personne à partir de 4 ans, soit environ 14 € ; montant donné à titre indicatif).

Instauration d'une taxe touristique et environnementale à Cancún dans la Riviera Maya, à payer par les clients sur place en dollars ou en pesos. La taxe sera à régler en espèces ou bien par carte de crédit, au moment du check-in ou du check-out à l'hôtel. (À ce jour entre 3 \$US et 5 \$US par chambre et par nuit selon les hôtels et le taux de change en vigueur). Montant de la taxe environnementale, à régler sur place, au Club Lookéa Sandos Caracol Eco Resort : environ 33,94 pesos par nuit pour le 1^{er} adulte, 22,63 pesos par nuit pour le 2^{ème} adulte partageant la même chambre, 16,97 pesos par nuit pour le 3^{ème} adulte partageant la même chambre (montant donné à titre indicatif).

ENCADREMENT/ACCOMPAGNEMENT

Du jour 1 au jour 5 : les services d'un guide local francophone et diplômé d'État. Grâce à sa large expérience, il vous permettra de connaître le pays, ses habitants et ses habitudes, et se fera un plaisir de vous le faire aimer. Les guides / représentants ne peuvent pas entrer dans l'aéroport, l'accès leur étant limité. Vous serez accueilli à la sortie de l'aéroport avec une pancarte "Nouvelles Frontières".

Du jour 5 au jour 8 : Un(e) Délégué(e) Club Lookéa, 100% francophone, est à votre écoute et disponible tout au long de votre séjour pour faciliter vos vacances et les rendre uniques ; des animateurs Club Lookéa 100 % francophones, accompagnés d'une équipe d'animation internationale, vous attendent autour d'animations exclusives, d'activités culturelles ou sportives en journée comme en soirée.

NIVEAU DE DIFFICULTÉ

Ce circuit est adapté à tous les types de clientèle. Pour les personnes à mobilité réduite, certains sites sont toutefois difficiles d'accès et les chambres spécifiques PMR nécessitant un aménagement particulier sont soumises à confirmation de la part de TUI et doivent faire l'objet d'une demande auprès de nos services dans les délais impartis.

Jour 2 : Pour la visite de Cobà, si vous n'êtes pas à l'aise en vélo, possibilité de louer sur place un tricycle, sous réserve de disponibilité et avec supplément (informations et réservation sur place uniquement)

TRANSPORT

Les transports terrestres au Mexique s'effectuent en autocars de tourisme de type américain avec air conditionné. Néanmoins, ces véhicules n'ont pas le confort ni la vue panoramique (vitres teintées de petite taille) qu'offrent les autocars européens. Autocars ou minibus, ils seront adaptés au nombre de passagers.

Le temps de trajet depuis le Club Lookéa Sandos Caracol jusqu'à l'aéroport de Cancun peut varier entre 45 minutes et 1h30, en fonction de la circulation et si arrêt éventuel au Club Marmara Catalonia Playa Maroma.

TUI CARE FOUNDATION

Encouragée par le potentiel d'action du tourisme, la TUI Care Foundation lance et soutient des projets qui offrent de nouvelles opportunités et qui contribuent à rendre les communautés prospères dans des destinations touristiques à travers le monde.

En associant les vacanciers à des œuvres caritatives, la fondation soutient des initiatives relatives à l'éducation et à la formation des jeunes, favorise la protection des habitats naturels et de l'environnement marin, et aide les communautés locales à se développer de façon durable et à profiter du tourisme.

Elle s'appuie sur des partenariats solides avec des organisations locales et internationales afin d'exercer un impact significatif et durable.

Fondée par TUI, l'un des grands groupes touristiques mondiaux, cette fondation caritative indépendante est basée aux Pays-Bas.

Pour plus d'informations : <https://www.tuicarefoundation.com/fr>

VOS HÉBERGEMENTS

Vous serez logés en hôtels de catégorie 4* et 4P (normes locales). Voici les hébergements prévus ou similaires pour ce circuit :

Cancún : hôtel Wyndham Garden Inn

Mérida: hôtel Residencial

Valladolid : hôtel El Mesón del Marqués

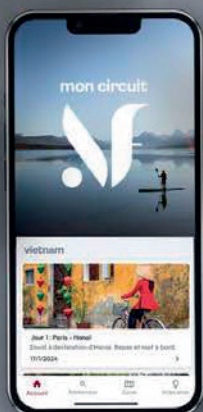
Playa del Carmen : Club Lookéa Sandos Caracol Eco Resort

Les hôtels mentionnés ci-dessus sont donnés à titre indicatif et sont susceptibles d'être modifiés. La classification des hôtels est donnée en normes locales.

La liste définitive des hôtels est disponible auprès de votre agence de voyage 15 jours avant le départ.



NOUVELLES
FRONTIÈRES



NOUVEAU

Voyagez avec l'essentiel.

Billets d'avion, carnet de voyage, itinéraire détaillé...

Retrouvez tout votre voyage sur l'appli

Nouvelles Frontières



Téléchargez
l'appli





Mexique

FORMALITÉS & SANTÉ

Décalage horaire : - 7h en hiver, - 8h en été à Mexico / - 6h en hiver, - 7h en été à Cancun.

Temps de vol : Cancún : 11h sans escale

Mexico : 12h sans escale

FORMALITÉS ADMINISTRATIVES*

- **Passeport en cours de validité.**
- **Billet d'avion aller-retour** ou, en cas de billet aller simple, tout titre de transport permettant la sortie du pays vers votre prochaine destination (avion, bus, etc.) à l'issue du séjour.
- Un **justificatif du lieu et du type d'hébergement** ainsi que des moyens de subsistance correspondant à l'intégralité de votre séjour.
- Pour un séjour inférieur à 180 jours, le visa n'est pas exigé.
- A l'arrivée au Mexique, lors du passage aux douanes, un formulaire FMM sera généré. Un récépissé contenant un QR code sera émis. Le passager doit scanner ce QR code et télécharger le formulaire migratoire.
- Le gouvernement du Quintana Roo (Cancun, Playa del Carmen) applique une taxe de séjour (taxe de sortie), obligatoire pour les touristes étrangers séjournant dans l'État. Le paiement de cette taxe peut être effectué avant ou pendant le séjour, via le portail des autorités mexicaines : <https://www.visitax.gob.mx/sitio/>. (Pour la "Departure date", renseignez votre date de départ du Mexique). Le document confirmant le paiement de cette taxe pourra vous être demandé à l'aéroport de Cancún au moment de l'enregistrement ou de l'embarquement. Le montant de la taxe est de 259 pesos mexicains (MXN) par personne. Elle est due par tout voyageur âgé de 4 ans ou plus.
- Il est vivement recommandé de disposer d'un contrat d'assistance ou d'une assurance permettant de couvrir tous les frais médicaux (chirurgie, hospitalisation, etc.) et de rapatriement sanitaire, au risque de ne pas avoir accès aux soins, y compris en cas d'urgence vitale.

Particularités de l'entrée par voie terrestre depuis les États-Unis

- Un **formulaire migratoire** (disponible sur : <https://www.inm.gob.mx/fmme/publico/solicitud.html>) doit être rempli et présenté aux services migratoires lors du passage de la frontière terrestre. Permettant de passer les postes-frontières avec les États-Unis (Basse-Californie, Sonora, Chihuahua, Coahuila, Nuevo León et Tamaulipas), il donne lieu au paiement d'une taxe, d'un montant actuel de 575 pesos mexicains.
- Les **mineurs** voyageant seuls, ou avec une personne ne disposant pas de l'autorité parentale, doivent présenter une autorisation de sortie de territoire.
- Pensez à vous munir d'une copie de vos certificats et formulaires, ou à les numériser sur votre propre adresse électronique.

FORMALITÉS SANITAIRES

Vaccination obligatoire :

- Vaccin contre la fièvre jaune obligatoire pour les personnes ayant séjourné récemment dans un pays où cette affection est endémique.

Vaccination et/ou traitements conseillés :

- Vaccinations habituelles à jour (DTP et ROR).
- Anti-moustique recommandé.

*Toutes ces informations, valables pour les ressortissants français, sont données à titre indicatif. Elles peuvent évoluer sans préavis et concernent exclusivement les vols directs de/vers la France. En cas de transit, certains pays peuvent exiger des formalités supplémentaires. Si votre voyage inclut plusieurs destinations, merci de vous référer aux formalités en vigueur pour chacune d'entre elles. Compte tenu de l'évolution rapide de la situation administrative et sanitaire dans certains pays, nous vous recommandons de consulter le site du ministère des Affaires étrangères jusqu'au jour de votre départ.

INFORMATIONS PAYS

Histoire et politique

L'histoire du Mexique se divise en trois parties : une première, lorsque le pays était peuplé par différentes civilisations, dont les Mayas et les Aztèques ; une deuxième lorsque Hernan Cortes et son équipage ont découvert ce territoire en 1519 ; une dernière lorsque le pays a repris son indépendance, en 1821.

Économie

Le Mexique est la 2^e puissance économique d'Amérique latine. Son économie dépend largement de l'agriculture (café, sucre, maïs, oranges et avocats), de sa production de minerais et de ses réserves de pétrole et de gaz. Son taux de chômage, stable depuis plusieurs années, se situe autour de 3 %.

Monnaie

La monnaie officielle du Mexique est le peso mexicain.

Pour changer des espèces, qu'il s'agisse d'euros ou de dollars américains, l'option la plus simple et la plus rapide consiste à vous rendre dans un bureau de change. Vous en trouverez à l'aéroport et dans la plupart des villes et destinations touristiques. Pour retirer de l'argent, vous pourrez utiliser les distributeurs des banques, qui acceptent les cartes bancaires Visa et Mastercard.

Religion & culture

Le Mexique est un pays à majorité catholique, dont les habitants sont de fervents pratiquants. On y observe toutefois des mélanges entre rites, croyances indigènes et religion catholique.

Les traditions locales sont quant à elles nombreuses. Citons notamment les mariachis, ces formations musicales emblématiques, les joueurs de marimba, un instrument majeur de la musique folklorique d'Amérique latine, les piñatas, ces figurines remplies de sucreries ou de jouets, incontournables lors des festivités, mais aussi les ferias, les corridas ou encore les combats de coqs.

Langue

La langue officielle du Mexique est l'espagnol.

BOUCLER SA VALISE

Valise

Outre votre valise ou votre sac de voyage, prévoyez un petit sac à dos avec les affaires dont vous avez besoin pour la journée : bouteille d'eau, appareil photo, linge, vêtement de pluie, etc.

Vos bagages seront acheminés à chaque étape dans les hôtels où vous serez logés. Il vous faudra néanmoins être vigilants à ce qu'ils soient bien installés dans le porte-bagages du bus avant chaque transfert.

Chaussures

Emportez des chaussures confortables, adaptées pour la marche, ainsi que des chaussures de détente pour la plage et les soirées à l'hôtel.

Vêtements

Munissez-vous de vêtements légers, pratiques et confortables, mais également d'un linge qui pourra vous être utile en soirée, lors de certaines étapes en altitude et dans tous les lieux rafraîchis par l'air conditionné, tels que les autocars, les restaurants ou les hôtels. Pensez également à emmener un vêtement de pluie, une casquette ou un chapeau, un maillot de bain et des lunettes de soleil.

Matériel

Glissez dans votre bagage cabine une petite pharmacie personnelle, comprenant notamment vos médicaments habituels, de la crème solaire et un produit anti-moustique.

POUR EN SAVOIR PLUS

Climat

Le Mexique connaît une saison sèche, de novembre à mai, et une saison des pluies, en été, avec des pluies souvent fortes mais de courte durée. La température moyenne est de 25 °C toute l'année, avec des pointes régulières autour de 30 °C en juillet et août.

Repas

Si les boissons ne sont pas incluses, comptez 2 € environ pour une bouteille d'eau de 30 cl, 3 € pour un soda et 4 € pour une bière. Les Mexicains proposent généralement des petits déjeuners très complets, composés d'aliments que l'on retrouve également dans de nombreux plats locaux : œufs, tomates, piment, oignons ou encore "frijoles", les fameux haricots rouges en purée.

Pourboire

Il est d'usage de prévoir un pourboire de 2 à 3 € par personne et par jour pour le guide et de 1 € par personne et par jour pour le chauffeur.

Courant

Au Mexique, il est de 110 volts. Les prises de courant sont des prises dites "américaines", pour lesquelles vous devrez prévoir un adaptateur.

Cigarettes électroniques

Depuis janvier 2020, l'importation de cigarettes électroniques est interdite au Mexique.

Votre environnement

Les itinéraires que vous allez parcourir ont été choisis pour leur beauté, leur authenticité ou leur originalité. Quelques principes permettront à d'autres voyageurs d'apprécier ces mêmes paysages dans les meilleures conditions. Ainsi, l'eau est un bien précieux dans de nombreux pays, désertiques ou non : ne la souillez pas ! Pour ce faire, prévoyez toujours des savons et shampoings biodégradables. Les animaux que vous pouvez rencontrer dans la nature y sont chez eux : ne les dérangez pas et faites-vous discrets. Enfin, certains sites ou parcs naturels sont protégés et imposent un règlement qu'il est important de respecter. En bref : ne laissez aucune trace derrière vous, ramassez vos déchets et suivez les conseils de votre guide !

Si malgré toutes les attentions que nous portons à l'environnement, vous constatez une négligence quelconque, nous vous demandons d'en faire part à votre agence.

Recommandations

Comme dans tout voyage, évitez d'emporter avec vous des objets de valeur ou dont la perte serait une source d'ennuis. Pensez également à assurer votre matériel photo et vidéo avant votre départ, et à prendre avec vous une photocopie de vos papiers d'identité que vous conserverez séparément des originaux.

Sur place, ne donnez pas l'impression de porter des objets de valeur en exhibant des t-shirts aux marques ou logos ostensibles, qui pourraient vous faire paraître aussi riche que si vous portiez des bijoux. Gardez aussi un peu de monnaie sous la main, indépendamment du reste de vos économies, pour éviter d'avoir à sortir une grosse somme à chacun de vos achats. Plus généralement, suivez attentivement les conseils de vos guides locaux et accompagnateurs et ne laissez jamais vos objets de valeur (argent, passeport, billets d'avion) visibles dans le bus, à l'hôtel ou au restaurant. Chaque fois que cela est possible, mettez-les plutôt dans le coffre-fort de l'hôtel ou votre valise fermée à clé.

Vos rencontres

Sur votre route, vous aurez souvent l'occasion de rencontrer les populations locales. Où que vous soyez, sachez faire preuve de discrétion et d'humilité. La multiplicité des cultures et des traditions fait que certaines attitudes sont différemment perçues selon les pays. Pour ne pas commettre d'impair, prenez le temps de comprendre les personnes que vous rencontrez et de créer avec elles des liens privilégiés. Là encore, les conseils de votre guide seront précieux ! Il connaît mieux que quiconque les comportements à éviter ou à adopter. À titre d'exemple, il convient de demander sa permission à toute personne que vous souhaitez prendre en photo. Établir un contact préalable est le meilleur moyen qu'elle réponde favorablement. De même, ne distribuez pas des cadeaux à tout-va. Cela peut en effet inciter les enfants à mendier. Afin d'éviter ce genre de dérive, mieux vaut s'en remettre aux structures locales compétentes (pour faire un don à l'école, à l'hôpital, au chef du village, etc.)