



Argentine, Chili

Merveilles andines

Nous avons le plaisir de vous accueillir sur l'un de nos circuits avec guide.

Vous trouverez dans votre programme des renseignements complémentaires vous permettant d'organiser au mieux votre voyage.

Valable pour les départs du 06/01/2025 au 08/12/2025 inclus

Nombre de participants : Minimum : 3 / Maximum : 16

Rythme : 4/5 Nature : 4/5 Hors des sentiers battus : 4/5 Enfants à partir de 12 ans



Parcourez les Andes de l'Argentine au Chili et découvrez des paysages minéraux, rouges ou aux sept couleurs, des vignobles d'altitude et une plaine couverte de cactus. Prenez de la hauteur dans l'Altiplano, jusqu'au salar d'Atacama et aux geysers d'El Tatio. Traversez des petits villages de pisé et goûtez à l'ambiance de Buenos Aires, Salta et Santiago du Chili.

Les **INCONTOURNABLES** Nouvelles Frontières

- La découverte des deux capitales andines : Buenos Aires et Santiago de Chile.
- L'immersion dans une région réputée pour ses grands espaces et ses montagnes multicolores.
- Purmamarca et sa "colline aux sept couleurs".
- La visite de Cafayate, Cachi et Humahuaca, au cœur de profondes vallées.
- La rencontre avec la culture indigène à Payogasta ou Tilcara.
- Las Salinas Grandes.
- Une journée de piste au cœur de la cordillère des Andes, à plus de 4 300 mètres, pour voir les geysers d'El Tatio.
- La visite de la vallée de la Lune, univers minéral par excellence.



Jour 1 : France – Buenos Aires

Envol pour Buenos Aires. Arrivée, accueil par votre guide et transfert à votre hôtel en centre-ville.

Dîner libre et installation pour 2 nuits à l'hôtel.



Jour 2 : Buenos Aires

Après votre petit déjeuner, départ pour la visite de la ville de Buenos Aires.

Vous découvrirez notamment la Place de Mai, âme de Buenos Aires depuis 1980 et lieu symbolique où se tinrent de nombreux événements historiques.

C'est autour de cette place que l'on trouve le siège du Gouvernement argentin, dans le bâtiment du Cabildo (ancien hôtel de ville), la Casa Rosada (palais présidentiel), et la cathédrale Metropolitana. L'avenue de Mai (avenida de Mayo), principale artère de l'ancienne ville coloniale, accueille l'actuel hôtel de ville de Buenos Aires.

Vous pourrez aussi découvrir la Plaza del Congreso, kilomètre zéro de toutes les routes argentines, avec son monument des deux congrès situés devant le bâtiment du Congrès national, le siège du Sénat et de la Chambre des Députés. La zone commerciale et la City abritent quant à elles l'avenue piétonnière de la Calle Florida, l'artère la plus animée de Buenos Aires.

L'Avenue du 9 Juillet (Avenida 9 de Julio) est l'une des avenues les plus larges du monde : 125 mètres. On y trouve, sur la Plaza de la República, le symbole de Buenos Aires : un obélisque de 67 mètres de haut érigé en 1936 pour commémorer les 400 ans de la ville.

Déjeuner libre.

Poursuite de votre découverte de Buenos Aires avec la visite du quartier de San Telmo, l'un des plus anciens de la ville, qui réunit un grand nombre d'immeubles du 19^e siècle abritant antiquaires et galeries d'art. Vous prendrez ensuite la direction de Palermo, avec ses magnifiques jardins et résidences. Le parc du quartier, principal poumon vert de la ville, est un lieu de promenade agréable notamment réputé pour son jardin japonais et son jardin botanique.

Ensuite, découverte de la Recoleta l'aristocratique avec son architecture européenne, ses boutiques et ses restaurants luxueux. Vous arpenterez le célèbre cimetière de la Recoleta, dont la construction débuta en 1822 et qui abrite nombre de mausolées étonnants, déclarés monuments historiques. Près de l'entrée principale se trouve l'église Nuestra Señora del Pilar, joyau de l'art baroque sud-américain. Le quartier est aussi réputé pour ses cafés, restaurants et salons de thés ainsi que son marché artisanal qui se tient tous les week-ends. Enfin, vous visiterez le fameux quartier de La Boca et ses pittoresques "conventillos", typiques maisons bariolées peintes de toutes les couleurs afin de redonner vie à ce quartier portuaire, empreint d'un passé animé.

Retour à votre hôtel.

Dîner et nuit.



Jour 3 : Buenos Aires – Salta (environ 2h10)

Après votre petit déjeuner, départ pour l'aéroport afin de prendre votre vol vers Salta. Arrivée à Salta, accueil et transfert à l'hôtel.

Puis, visite de "Salta, la linda".

On doit la fondation de Salta, qui remonte à 1582, à un espagnol arrivé du Pérou. Cette ville qui abrite une architecture coloniale bien conservée séduit par le contraste vigoureux entre ces bâtiments coloniaux et une architecture plus moderne. Plus grande ville du nord du pays, Salta s'offre à vous comme un séduisant point de base pour rayonner dans les environs ou pratiquer des sports d'aventure.

Parmi les quelques joyaux d'architecture coloniale de Salta, on retrouve le Couvent San Bernardo, l'Église de San Francisco et le Cabildo (ancien siège des autorités coloniales espagnoles), abritant désormais le Musée Historique du Nord. Depuis le sommet du Cerro San Bernardo, vous profiterez d'une vue panoramique de la ville avec ses zones résidentielles et son monument dédié au Général Martín Miguel de Güemes.

Dans les alentours du centre, vous pourrez découvrir un intéressant marché d'artisans, qui était autrefois une estancia jésuite, où sont proposés des artisanats de tout type et d'une grande variété.


Pour toutes ces raisons, Salta, dont le nom en langue en Aymara Sagta signifie "la plus belle", est sans aucun doute l'une des villes les plus éblouissantes d'Argentine.

Vous y visiterez le Musée Archéologique de Haute Montagne (MAAM), où vous découvrirez l'incroyable histoire des momies de Llullaillaco, trois enfants de la civilisation inca retrouvés sur le Llullaillaco, troisième volcan actif le plus haut du monde (6 739 mètres).

Déjeuner et reste de la journée libres.

Retour à votre hôtel.

Dîner et nuit.



Jour 4 : Salta – Cafayate (190 km / environ 3h)

Départ vers Cafayate, via la Quebrada de las Conchas.

Le chemin s'écoule à travers une importante zone de production agricole et bovine, où se détachent de petits villages typiques comme Cerrillos, aussi connu comme étant la capitale du carnaval salteño, La Merced, ville des fleurs, El Carril, Talapampa, Alemania... jusqu'à arriver à la fameuse "Quebrada de las Conchas".

Ce ravin auquel ses formations géologiques confèrent une beauté particulière représente la partie la plus importante de l'itinéraire. De là, le paysage continue à changer et, par conséquent, à surprendre. Les collines font évoluer ses teintes et augmenter leur contraste. Les oxydes, sulfates et autres sédiments donneront peu à peu vie à de splendides paysages d'une polychromie impressionnante. Haltes prévues dans les formations appelées "Gorge du Diable", "L'Amphithéâtre", "Trois Croix" et "Les Châteaux", parmi bien d'autres que vous pourrez également distinguer, telles que "Le crapaud", "Le Moine", "L'Obélisque" ou encore "Les Fenêtres".

L'itinéraire se poursuit vers la ville de Cafayate, fondée vers 1826 et réputée pour son pôle de production viti-vinicole. Son climat sec, apporté par un soleil abondant, place Cafayate parmi les meilleures régions de production de vins. Les plus élaborés d'entre eux le sont à partir des cépages Torrontés, Malbec, Merlot, Cabernet et Tanat, parmi d'autres. Une visite de cave est justement au programme. À Cafayate, il est aussi possible de visiter l'église-cathédrale de la ville et de parcourir sa belle place aux traits néocoloniaux, ses magasins d'artisanat, ses galeries d'art ou encore son marché d'artisans, entre autres lieux d'intérêt.

Déjeuner dans une cave avec dégustation du vin local.

Retour vers l'hôtel.

Dîner libre.

Nuit à l'hôtel.



Jour 5 : Cafayate – Molinos – Cachi (165 km / environ 3h50)

Vous prenez la direction des villages de San Carlos et Molinos. Pendant le trajet, vous pourrez apprécier les singulières formations géomorphologiques telles que la Quebrada de las Flechas, paysage lunaire à pliements sédimentaires sablonneux en position quasi-verticale, appartenant au miocène. Puis, entre les plantations et hameaux typiques des vallées, vous arriverez à Molinos, un village fondé vers la moitié du 17^e siècle par un peuple typique des Vallées Calchaquies et qui semble s'être arrêté dans le temps. C'est un village tracé irrégulièrement, avec des maisons en pisé et tuiles de terre, comportant galeries et portiques. Parmi ces œuvres se détachent l'église et la résidence appartenant au dernier Gouverneur Royal de ces terres, toutes deux déclarées monuments historiques.

Prochaine étape : Cachi. Ce petit village érigé avant la domination espagnole, situé à 157 km de Salta, est un ancien foyer d'indigènes Chichanas.

Il se trouve enclavé dans la zone nord des Vallées Calchaquies, à 2 200 mètres d'altitude. Cachi possède une forte empreinte coloniale, mise en évidence par ses maisons, ses ruelles et quelques détails, comme les réverbères installés dans les coins et que vous pourrez découvrir en parcourant le village. Ici, le touriste pourra prendre contact pour la première fois avec la culture Calchaquí. L'église du 18^e siècle et le Musée Anthropologique sont deux bonnes options de visites.

Déjeuner en cours de route.

Arrivée à l'hôtel.



Jour 6 : Cachi – Salta (165 km / environ 3h30)

Route en direction de Salta. À 10 km de Cachi, on trouve Payogasta, une ancienne localité aux traits indigènes située sur une grande plaine et dont le nom signifie "Village blanchâtre". À partir d'ici, il est possible d'accéder au Parc National "Los Cardones". Le périple continue dans une zone moins intéressante, où l'on peut, éventuellement, distinguer des spécimens de la faune locale, comme des guanacos, des ânes sauvages ou des aigles. Arrivés à la Recta Tin Tin, on sera surpris par la splendeur de ce parc et les nombreux cardons, présents par centaines. Vers midi, la route arrive à son point culminant, à 3 348 m, pour commencer ensuite à descendre en traversant la Côte de l'Évêque. On débute ainsi le parcours de la petite Vallée Enchantée et la Quebrada de Escoipe, de belles vallées dont les formes multicolores dues à des formations géologiques diverses et capricieuses finiront par déboucher sur la Vallée de Salta. Arrivée à Salta.

Déjeuner en cours de route.

Installation à l'hôtel.

Dîner libre et nuit.



Jour 7 : Salta – Purmamarca (160 km / environ 3h)

Après votre petit-déjeuner, vous partirez vers Purmamarca.

Le voyage commence dans la ville de Salta en direction du nord, pour apprécier de jolis paysages. À travers l'accès Yala, on débute l'ascension et la visite de la très célèbre Quebrada. Petit à petit, la végétation disparaîtra pour faire place au paysage quebradeño, défini par ses stratifications singulières qui comblent la vue avec leurs couleurs et formes.

Purmamarca est un petit village de la Quebrada notamment célèbre pour "colline aux sept couleurs". Vous pourrez découvrir une petite chapelle consacrée à Santa Rosa de Lima, de style colonial en pisé, et un petit marché artisanal. Sur la place ombragée, des vendeurs proposent des sculptures en bois, des tapis tissés à la main ainsi que toutes sortes d'herbes médicinales.

Ensuite, poursuite de l'itinéraire vers Maimará et Tilcara, où vous serez conduits au célèbre Pucará. Cette ancienne forteresse indigène encadrée par de belles montagnes polychromes permettra, en complément de l'explication historique du guide, de contempler les cardons du site archéologique. Vous visiterez ensuite le Musée Archéologique du village puis reprendrez la route vers la ville d'Humahuaca, franchissant le Tropique du Capricorne ainsi que beaucoup d'autres formations géologiques qui contribuent à rendre ce voyage unique. À Humahuaca, vous parcourrez les belles ruelles coloniales caractéristiques où se détachent la place centrale et, autour d'elle, le monument à l'Indépendance, la Cathédrale et la Mairie, parmi d'autres édifices à ne pas manquer.

Visite de la petite chapelle d'Uquía, montrant un fort héritage colonial exprimé dans son ancienne architecture des 16^e et 17^e siècles. De précieuses pièces d'art colonial y sont exposées, dont des pièces d'art de l'ancienne École Cuzqueña : des autels coloniaux baroques, dorés, ou des sculptures religieuses taillées en bois, datant du 17^e siècle.

Déjeuner en cours de route.

Arrivée à l'hôtel.

Dîner libre et nuit.



Jour 8 : Purmamarca – San Pedro de Atacama (Chili)

(420 km / environ 6h)

Départ matinal en bus de ligne (sans guide, avec chauffeur espagnol) pour San Pedro de Atacama, au Chili. Vous traverserez de beaux paysages jusqu'à la fascinante Cuesta de Lipán. Le versant Lipán correspond à un tronçon zigzagant et escarpé de la route nationale 52, situé dans le département de Tumbaya, province de Jujuy, République d'Argentine.

La route qui longe le versant commence dans la localité de Purmamarca et atteint son point culminant (hauteur maximale de la route) à l'Abra de Potrerillos, à 4 170 mètres au-dessus du niveau de la mer. De là, la RN52 continue à travers les Salinas Grandes jusqu'au col du Paso de Jama.

La pente se déroule sur une route entièrement asphaltée qui monte en lacets. Quelques centaines de mètres avant d'arriver au sommet, un mirador permet d'observer la pente vertigineuse dans sa quasi-totalité.

D'une longueur d'environ 17 kilomètres, cette pente s'élance des limites de la localité de Purmamarca, à 2 192 mètres d'altitude, jusqu'à 4 170 mètres d'altitude à l'Abra de Potrerillos, en passant par le Cerro de los Siete Colores, dans une ascension d'est en ouest menant à la Puna de Atacama. Il descend ensuite jusqu'aux Salinas Grandes, à 3 450 m d'altitude.

Arrivée à Paso de Jama, où les formalités douanières seront effectuées. Poursuite de l'itinéraire vers San Pedro de Atacama.

Arrivée à San Pedro de Atacama et installation à l'hôtel pour 3 nuits.

Dîner et nuit à l'hôtel.



Jour 9 : San Pedro de Atacama

Aujourd'hui, vous prenez la direction de l'Altiplano. Arrivés à plus de 4 500 mètres d'altitude, vous découvrirez les magnifiques lagunes Miñiques et Miscanti, situées dans la réserve nationale "Los Flamencos". Arrêt au village de Socaire pour admirer le Salar d'Atacama, une spectaculaire étendue de sel d'une superficie d'environ 3 000 km². À l'intérieur du Salar, vous pourrez contempler la lagune de Chaxa, l'un des nombreux habitats des flamants roses. Visite de Toconao, petit village colonial entièrement construit en "liparite".

Déjeuner en cours de route.

Puis, retour à San Pedro de Atacama et temps libre.

Dîner libre et nuit.



Jour 10 : San Pedro de Atacama

Au cœur de la cordillère, à 4 300 m d'altitude, découverte de l'étonnant champ de fumerolles générés par les geysers d'El Tatio. Départ avant l'aube pour les hauts plateaux. C'est après 2h30 de piste que vous découvrez le champ magmatique et les éruptions bouillonnantes, chargées de sédiments, qui ont créé à travers les âges d'étonnants reliefs moirés sur la roche. Petit déjeuner sur place avant de profiter du lever de soleil sur les Andes. Retour vers San Pedro le long d'un paysage changeant mais toujours saisissant de beauté. Cette route permet d'approcher les vizcachas (lièvres andins) ainsi que les troupeaux de lamas et de vigognes, et de traverser les villages tels que le petit bourg de Machuca, typique de l'architecture atacaméenne.

Déjeuner libre.

Dans l'après-midi, visite de la Vallée de la Lune, univers minéral par excellence. Sculptée par l'érosion du temps et du vent, elle offre un spectacle magnifique lorsque, aux derniers rayons du soleil couchant, tout se teinte d'orange.

Retour à votre hôtel pour le dîner.

Nuit à l'hôtel.




Jour 11 : San Pedro de Atacama – Calama – Santiago de Chile

(100 km / environ 1h)

Petit-déjeuner et temps libre jusqu'à votre transfert pour l'aéroport de Calama et votre vol vers Santiago de Chile.


Arrivée à **Santiago de Chile**. Visite de la ville : vous découvrirez le centre culturel, cosmopolite et artistique le plus important du pays. Visite des rues principales du quartier civique, avec en chemin le Cerro Santa Lucia (parc urbain emblématique situé au cœur de la ville), le siège du gouvernement appelé Palacio de la Moneda et la traditionnelle Plaza de Armas. C'est dans ce point de rencontre apprécié que l'on peut voir le visage le plus diversifié et multiculturel de Santiago, ainsi que des bâtiments d'une grande valeur historique tels que la cathédrale métropolitaine, le musée historique national et la poste centrale. La promenade se poursuit dans le parc Forestal, colonne de verdure emblématique du trépidant épiscentre urbain de la ville. Vous y visiterez le musée des beaux-arts et poursuivrez ensuite vers le quartier Bellavista, un secteur qui rassemble le meilleur de la scène bohème de Santiago. Transfert à l'hôtel à l'issue de la visite (musées non inclus, fermés le lundi).

Dîner et nuit.



Jour 12 : Santiago de Chile – France

Petit déjeuner. Transfert pour l'aéroport de Santiago de Chile afin de prendre votre vol retour vers la France.



Jour 13 : Arrivée en France

À noter : En raison des conditions climatiques, certaines visites et excursions sont susceptibles d'être annulées. Des solutions de remplacement vous seront alors proposées. Le climat dans ces régions peut s'avérer rude : équipez-vous bien avant votre départ. Enfin, notez que le sens de votre itinéraire peut être modifié en fonction des vols intérieurs et des horaires de bus. La journée libre ne peut être une garantie mais soumis à disponibilité des vols intérieurs le permettant ou pas.

INFORMATIONS PARTICULIÈRES

La journée libre ne peut être une garantie mais soumis à disponibilité des vols intérieurs le permettant ou pas.

REPAS

Demi-pension du jour 2 au petit déjeuner du jour 12. Pour les repas libres, les choix de restauration sont nombreux. Le dîner du 1^{er} soir n'est pas inclus.

Le trajet entre Purmamarca et San Pedro de Atacama se fait en bus régulier.

VOLS DOMESTIQUES

Merci de vous munir des informations figurant sur votre passeport lors de la réservation (numéro de passeport, date d'expiration, pays d'émission et date d'émission, date de naissance). Ces informations sont indispensables pour la réservation des vols intérieurs. Sans ces informations, ces prestations peuvent ne pas être garanties.

Les billets d'avion pour les vols domestiques vous seront remis à destination, le jour de votre arrivée.

Le poids bagages autorisé pour les vols domestiques: en soute, 15 kgs et en cabine 8 kgs.

Nous privilégions les vols directs. Cependant, pour toutes sortes de raisons (techniques, météorologiques...), les horaires de ces vols peuvent être soumis à modification sans préavis. Le temps d'attente à l'aéroport, en cas de vol non direct, peut être allongé. Le programme sera, alors, mis à jour en conséquence, en respectant, au maximum, les visites et excursions mentionnées au programme.

VOS HEBERGEMENTS

Voici les noms des hôtels prévus pour ce circuit.

Selon l'état des réservations, nous pouvons être amenés à vous héberger dans des hôtels similaires de même catégorie. La classification des hôtels est donnée en normes locales.

Buenos Aires : hôtel 725 Continental 5* (ou similaire)

Salta : hôtel Ayres de Salta 4* (ou similaire)

Cafayate : hôtel Viñas de Cafayate 3* (ou similaire)

Cachi : hôtel El Cortijo 4* (ou similaire)

Pumamarca : hôtel La Comarca 4* (ou similaire)

San Pedro de Atacama (Chili) : hôtel Don Tomas 3* (ou similaire)

Santiago de Chile : Novotel Providencia 3* (ou similaire)

La taxe de séjour à Buenos Aires est à régler sur place.

La liste définitive est disponible auprès de votre agence de voyage environ 15 jours avant votre départ.

Hôtels: l'enregistrement dans la plupart des hôtels s'effectue à partir de 13 h.

Les chambres triples ont un lit double et un lit d'appoint.



NOUVELLES
FRONTIÈRES



NOUVEAU

Voyagez avec l'essentiel.

Billets d'avion, carnet de voyage, itinéraire détaillé...

Retrouvez tout votre voyage sur l'appli

Nouvelles Frontières



Téléchargez
l'appli





Argentine

INFORMATIONS PAYS

Décalage horaire : -4h en hiver, -5h en été.

Temps de vol : 13h/14h sans escale, 7h avec escale.

Histoire et politique

L'Argentine est une République fédérale. C'est l'un des pays les plus développés du continent latino-américain et l'un des premiers à avoir obtenu son indépendance du royaume d'Espagne, en 1810.

Économie

L'Argentine est la 3^{ème} puissance économique d'Amérique latine, derrière le Brésil et le Mexique. L'économie du pays repose majoritairement sur l'agriculture. Le soja OGM est la première culture nationale.

Culture et religion

La culture européenne est très marquée en Argentine. Que ce soit dans les ruelles du quartier de la Boca, où est né le tango argentin, ou dans des terres plus reculées, la musique n'est jamais loin. La religion nationale est le catholicisme.

Langue

La langue officielle de l'Argentine est l'espagnol, parlé par 100 % de la population.

Monnaie

L'Argentine a pour monnaie officielle le peso argentin.

Pour connaître le taux de change actuel, consultez le site : www.xe.com.

FORMALITÉS & SANTÉ

FORMALITÉS ADMINISTRATIVES*

- **Passeport valable pour toute la durée du séjour** en Argentine.*
- Pour un séjour inférieur à 3 mois, le visa n'est pas exigé.
- **Contrat d'assurance santé valide** permettant de couvrir tous les frais médicaux (chirurgie, hospitalisation, etc.) et de rapatriement sanitaire pour la durée du séjour en Argentine ;
- **Billet de retour ou de continuation** et Réservation d'hôtel (ou adresse d'hébergement).
- Les **mineurs** voyageant seuls, ou avec une personne ne disposant pas de l'autorité parentale, doivent être munis d'une autorisation de sortie de territoire.
- Nous vous recommandons de vous munir d'une copie papier recto-verso de vos certificats et formulaires ou de numériser ceux-ci sur votre propre adresse électronique.

FORMALITÉS SANITAIRES

Vaccination et/ou traitements conseillés :

- Vaccination contre la fièvre jaune conseillée, en particulier pour les déplacements dans la province de Misiones (nord du pays), où se trouve notamment la zone touristique des chutes d'Iguazu. À réaliser avant le départ dans un centre agréé.
- Vaccinations habituelles à jour (DTP et ROR).
- Anti-moustique recommandé.

*Toutes ces informations, valables pour les ressortissants français, sont données à titre indicatif. Elles peuvent évoluer sans préavis et concernent exclusivement les vols directs de/vers la France. En cas de transit, certains pays peuvent exiger des formalités supplémentaires. Si votre voyage inclut plusieurs destinations, merci de vous référer aux formalités en vigueur pour chacune d'entre elles. Compte tenu de l'évolution rapide de la situation administrative et sanitaire dans certains pays, nous vous recommandons de consulter le site du ministère des Affaires étrangères jusqu'au jour de votre départ.

BOUCLER SA VALISE

Sur Aerolineas Argentinas, votre bagage en soute ne peut excéder 15 kilos, avec seulement une valise ou un sac par personne. Par conséquent, veillez à ne pas trop vous charger dès votre départ de France. Optez de préférence pour une valise à coque rigide fermant à clef, un sac à dos pour vos effets personnels de la journée et une pochette ou une ceinture de voyage pour vos papiers.

ATTENTION : Si vous arrivez avec une autre compagnie aérienne, la limite est fixée à 23 kilos maximum par personne pour le vol international, mais 15 kilos maximum en soute et 8 kg maximum pour le bagage à main pour les vols intérieurs.

Soucieux de réduire l'impact des voyageurs sur l'environnement, nous limitons autant que possible l'usage de bouteilles d'eau en plastique. Nous vous conseillons d'emporter une gourde que vous pourrez remplir sur place. Merci pour votre action à nos côtés.

Chaussures

- une paire de chaussures de randonnée basses (ne craignant pas l'eau).
- une paire de sandales de marche, ou des chaussures confortables pour le soir.

Vêtements

- une polaire et un imperméable.
- des chemises légères à manches longues.
- un pantalon transformable en short.
- une tenue de rechange, confortable.
- un short ou un bermuda-short (par respect pour la culture locale, nous demandons aux femmes de ne pas choisir de short court).
- des chaussettes en coton ou respirantes.
- une casquette pour protéger la nuque.

Matériel

- une paire de lunettes de soleil à forte protection.
- un nécessaire de toilette peu encombrant.
- de la crème solaire à fort indice de protection.

Pharmacie

- un collyre.
- un antidiarrhéique.
- un désinfectant externe (alcool à 90°).
- une crème anti-inflammatoire.
- des pansements.
- une bande de type "Elastoplast".
- du paracétamol.
- une crème anti-moustiques adaptée au climat tropical.

INFORMATIONS PROGRAMME

Remarque

Le nombre de kilomètres et le temps de trajet en bus sont donnés à titre indicatif. En raison d'événements spéciaux (conditions météorologiques, état des routes et situations imprévisibles comme les grèves), certaines étapes pourront être modifiées. Les vols intérieurs peuvent parfois changer : les visites sont alors adaptées à la meilleure alternative possible.

Encadrement/Accompagnement

Les guides locaux francophones qui vous accompagnent à chaque étape vous feront partager leur goût du voyage et seront vos interlocuteurs privilégiés. Ils sauront mieux que quiconque vous faire découvrir leur pays et s'occuperont également des problèmes matériels (répartition des chambres, horaires de départ, organisation des excursions). Bien que nos guides parlent français, nous attirons toutefois votre attention sur le fait que certains d'entre eux peuvent parfois avoir un fort accent.

Niveau de difficulté

Ce circuit ne comporte pas de difficultés particulières.

Transport

Nous mettons à votre disposition des bus avec air conditionné, ou des minibus si le groupe est peu nombreux. Les longues distances ainsi que les conditions de routes rendent les trajets moins confortables qu'en Europe. Le chauffeur doit en outre respecter les lois du pays – vitesse, arrêts réglementaires –, ce qui peut expliquer certains choix d'étapes. La circulation est souvent très difficile dans les grandes villes, particulièrement aux heures de pointe. Des vols intérieurs sont prévus pour relier certaines étapes, afin de raccourcir le temps de trajet et d'offrir plus de confort.

Hébergement

En général, l'hébergement se fait en hôtels, sur la base de chambres doubles avec salle de bains privée. Les chambres ont pratiquement toujours la climatisation, la télévision et le téléphone.

INFORMATIONS PRATIQUES

Climat

Dans l'hémisphère sud, les saisons sont inversées par rapport à celles de l'hémisphère nord. L'été (d'octobre à février-mars), avec des températures douces et des jours longs, est la saison la plus indiquée pour découvrir la Patagonie. L'hiver (de juin à août) est recommandé pour voyager dans le nord et le nord-ouest, car les pluies sont alors moins fréquentes et les températures tropicales baissent de quelques degrés. Le printemps et l'automne sont magnifiques à Buenos Aires.

Cuisine

La base de l'alimentation en Argentine est la viande, considérée comme l'une des meilleures au monde. Vous l'aurez compris, l'Argentine n'est pas un pays de végétariens. Il est toutefois possible de demander des plats sans viande au restaurant.

Budget

Les pourboires se donnent en signe de remerciement, selon la qualité du service reçu. Par conséquent, ils n'ont rien d'obligatoire mais sont conseillés. Lorsque le service vous apporte satisfaction, il est d'usage de laisser une gratification au guide, à l'accompagnateur, au conducteur et aux bagagistes. Le montant du pourboire pour le port des bagages est de 0,50 \$US par valise. Pour une excursion d'une demi-journée, comptez 0,50 \$US pour le chauffeur et 1 \$US à chaque fois que vous serez satisfaits de leurs services.

Voltage

110 V avec fiches américaines (un adaptateur est donc à prévoir).

Photos

Pour la recharge de votre caméscope ou de votre appareil photo numérique, prévoyez un adaptateur pour fiches américaines dans tous les hôtels. Un cordon de branchement de type allume-cigares est parfait en voyage. Le numérique est une excellente solution : emportez par exemple une focale zoom de 25^{mm}/80^{mm} (qui correspond à 50^{mm}x160^{mm} en 24 x 36).

VOYAGE ET PARTAGE

La vie en groupe

Vous allez vivre plusieurs jours en communauté, aussi certaines concessions sont indispensables à la cohésion du groupe. Il est notamment nécessaire d'être ponctuel aux rendez-vous donnés par votre accompagnateur ou guide. Les retards peuvent en effet remettre en cause l'organisation des visites prévues et pénaliser injustement le reste des participants.

Votre environnement

Les itinéraires que vous allez parcourir ont été choisis pour leur beauté, leur authenticité ou leur originalité. Quelques principes permettront à d'autres voyageurs d'apprécier ces mêmes paysages dans les meilleures conditions. Ainsi, l'eau est un bien précieux dans de nombreux pays, désertiques ou non : ne la souillez pas ! Pour ce faire, prévoyez toujours des savons et shampoings biodégradables. Les animaux que vous pouvez rencontrer dans la nature y sont chez eux : ne les dérangez pas et faites-vous discrets. Enfin, certains sites ou parcs naturels sont protégés et imposent un règlement qu'il est important de respecter. En bref : ne laissez aucune trace derrière vous, ramassez vos déchets et suivez les conseils de votre guide !

Si malgré toutes les attentions que nous portons à l'environnement, vous constatez une négligence quelconque, nous vous demandons d'en faire part à votre agence.

Vos rencontres

Sur votre route, vous aurez souvent l'occasion de rencontrer les populations locales. Où que vous soyez, sachez faire preuve de discrétion et d'humilité. La multiplicité des cultures et des traditions fait que certaines attitudes sont différemment perçues selon les pays. Pour ne pas commettre d'impair, prenez le temps de comprendre les personnes que vous rencontrez et de créer avec elles des liens privilégiés. Là encore, les conseils de votre guide seront précieux ! Il connaît mieux que quiconque les comportements à éviter ou à adopter. À titre d'exemple, il convient de demander sa permission à toute personne que vous souhaitez prendre en photo. Établir un contact préalable est le meilleur moyen qu'elle réponde favorablement. De même, ne distribuez pas des cadeaux à tout-va. Cela peut en effet inciter les enfants à mendier. Afin d'éviter ce genre de dérive, mieux vaut s'en remettre aux structures locales compétentes.

Recommandations

Comme dans tout voyage, évitez d'emporter des objets de valeur. Ne laissez jamais votre argent, votre passeport et vos billets d'avion "traîner" dans votre chambre, votre bus ou au restaurant. Chaque fois que cela est possible, laissez-les plutôt dans le coffre de l'hôtel ou gardez-les avec vous. Observez les règles élémentaires de prudence et n'oubliez pas, à l'hôtel, d'enclencher le verrou de sécurité ou de mettre la chaîne de porte.

POUR EN SAVOIR PLUS

Bibliographie

L'œuvre de Jorge Luis BORGES

L'œuvre de Julio CORTAZAR

L'œuvre de Pablo NERUDA

Le Phare de Patagonie de Joel CUENOT

Patagonie, Rencontre avec le Silence de Marcella GARCIA

Patagonia, Mes voyages en Patagonie, En Terre de Feu, Au Cap Horn et Au Détroit de Magellan, de Jean DELABORDE

Mini lexique

Bonjour : Buenos dias

Bon après-midi : Buenas tardes

Bonsoir : buenas noches

Merci : gracias

Combien ça coûte ? Cuanto cuesta ?

Trop cher ! muy caro !

Les toilettes svp : los servicios por favor

Sans piment svp : sin aji por favor

J'ai mal à la tête : me duele la cabeza

J'ai mal au ventre : me duele el estomago

Trop chaud : muy caliente

Trop froid : muy frio

Méchoui : Asado

Soda : refresco

Pourboire : propina



Chili

FORMALITÉS & SANTÉ

Décalage horaire : - 4h en hiver, - 5h en été

Temps de vol : 17h avec escale.

FORMALITÉS ADMINISTRATIVES*

- **Passeport en cours de validité**, valable 6 mois après la date de votre retour.
- Pour un séjour au Chili inférieur à trois mois, le visa n'est pas exigé.
- En arrivant au Chili, les autorités locales (PDI) vous remettent une "Tarjeta Unica Migratoria". Conservez-la précieusement : elle sera exigée à la sortie du pays.
- **Restrictions d'accès à l'île de Pâques** : afin de préserver la culture et l'environnement de l'île de Pâques, la durée de séjour sur le site est limitée à 30 jours. Les justificatifs de retour et d'hébergement seront contrôlés par les autorités locales avant tout accès à l'île.
- Il est vivement recommandé de disposer d'un contrat d'assistance ou d'une assurance permettant de couvrir tous les frais médicaux (chirurgie, hospitalisation, etc.) et de rapatriement sanitaire, au risque de ne pas avoir accès aux soins, y compris en cas d'urgence vitale.
- Nous vous recommandons de vous munir d'une copie papier recto-verso de vos certificats et formulaires ou de numériser ceux-ci sur votre propre adresse électronique.
- Les **mineurs** voyageant seuls ou avec une personne ne disposant pas de l'autorité parentale doivent être munis d'une autorisation de sortie de territoire. Pour laisser sortir tout enfant non-accompagné par ses parents ou accompagné d'un seul de ses parents, quels que soient sa nationalité et son type de passeport, la police aux frontières chilienne exige plusieurs documents, dont la production d'un acte notarié établi au Chili (ou une autorisation établie auprès d'un consulat du Chili en France) attestant que le(s) parent(s) non-accompagnant(s) – père et/ou mère – autorise(nt) expressément le voyage de l'enfant.

FORMALITÉS SANITAIRES

Vaccination et/ou traitements conseillés :

- Vaccins habituels à jour (DTP et ROR).
- Anti-moustique recommandé.